



PROTECTION DES POINTS D'EAU

Département de l'AUBE

Communes de:

VILLE SOUS LA FERTE
CHAMPIGNOL LEZ MONDEVILLE
LAFERTE SUR AUBE

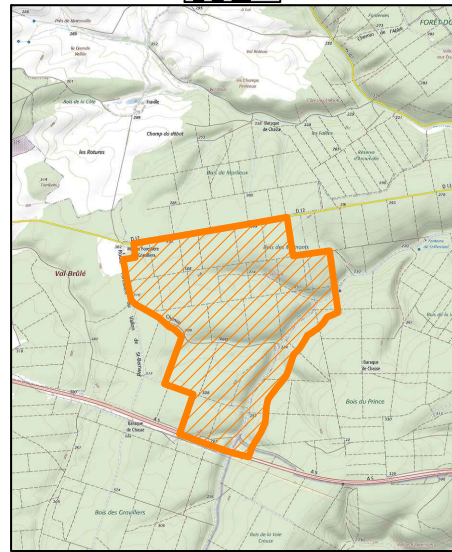
Institution des périmètres de protection
du captage AEP de "Val LeFranc" (0335-5X-0006)
alimentant en eau potable
la commune de VILLE SOUS LA FERTE


-  Périmètre de protection immédiate
-  Périmètre de protection rapprochée


Date	Dessinateur	Plan n°	Hydrogéologue	Echelle
13/06/2017	R. LEMOINE	VSF-vl-1	P. FRADET	1 / 4 000

PLAN DE SITUATION

(Echelle : 1/25 000)



 Périimètre de protection rapprochée

-  limite communale
-  limite de section
-  limite de lieudit
-  chemin d'usage non public
-  taie forestière
-  galerie

